

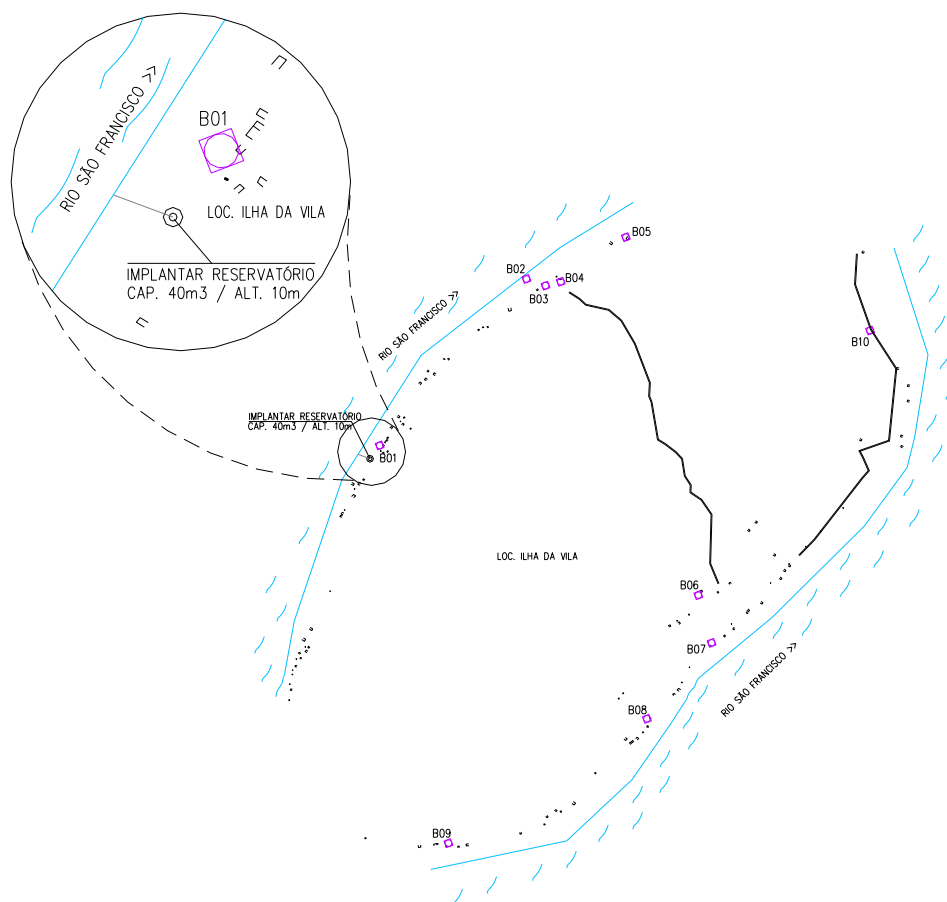
## MONOGRAFIA DO MARCO B1 (LOC. ILHA DA VILA)

RESP. TÉCNICO	PROJETO SISTEMA DE ABASTECIMENTO DE ÁGUA			
	IMÓVEL/MUNICÍPIO OROCÓ - PE		POLIGONAL PLANIMETRIA	MARCO/ESTAÇÃO B1= LOC. ILHA DA VILA
CÓDIGO GEOMENSOR	LOCALIDADE ILHA DA VILA	DATA 01/11/2009	COTA 100,98	DATUM SAD – 69
E= <b>432.587,70</b>	N= <b>9.045.077,40</b>	MC= <b>39° WGr</b>	Lat= <b>08°38'17.92"S</b>	Long= <b>39°36'45.75"W</b>

### DESCRIÇÃO DO ITINERÁRIO DA ESTAÇÃO

O **marco B1** localiza-se a aproximadamente 70m do local onde será implantado o reservatório, na localidade ILHA DA VILA no município de Orocó-PE.

### ESBOÇO



LOCAL  
**OROCÓ-PE**

DATA  
**01/11/2009**

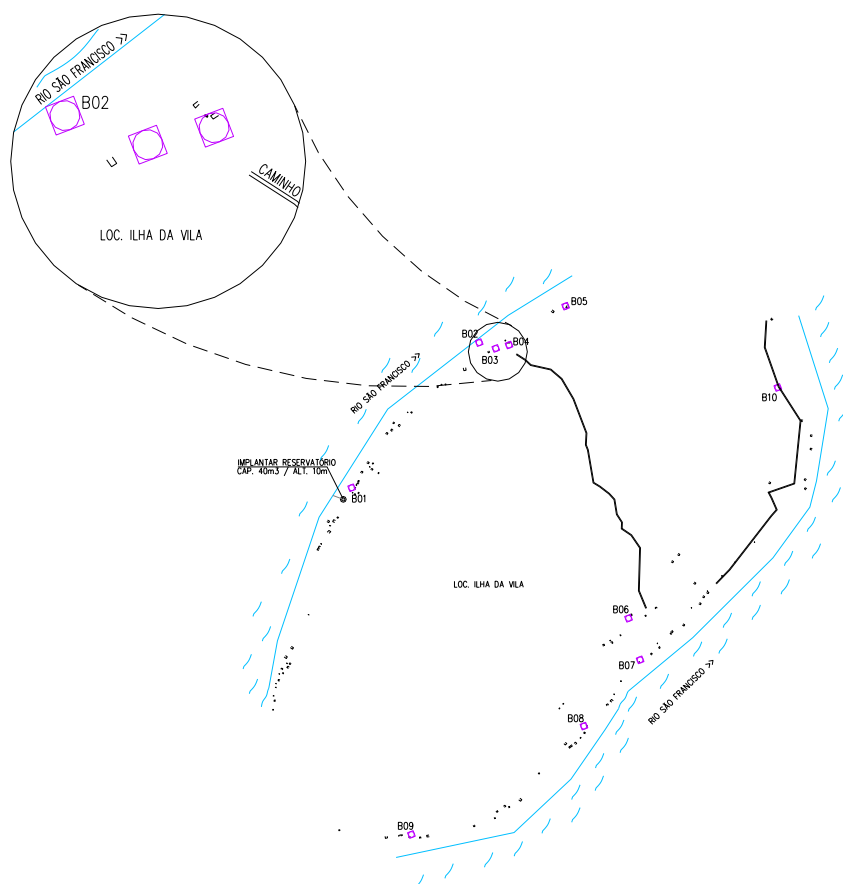
## MONOGRAFIA DO MARCO B2 (LOC. ILHA DA VILA)

RESP. TÉCNICO	PROJETO SISTEMA DE ABASTECIMENTO DE ÁGUA			
	IMÓVEL/MUNICÍPIO OROCÓ - PE		POLIGONAL PLANIMETRIA	MARCO/ESTAÇÃO B2= LOC. ILHA DA VILA
CÓDIGO GEOMENSOR	LOCALIDADE ILHA DA VILA	DATA 01/11/2009	COTA 100,15	DATUM SAD – 69
E= <b>433.440,05</b>	N= <b>9.045.526,91</b>	MC= <b>39° WGr</b>	Lat= <b>08°38'03.33"S</b>	Long= <b>39°36'17.84"W</b>

### DESCRIÇÃO DO ITINERÁRIO DA ESTAÇÃO

O **marco B2** localiza-se a aproximadamente 960m NE do marco B1, na localidade ILHA DA VILA no município de Orocó-PE.

### ESBOÇO



	LOCAL OROCÓ-PE	DATA 01/11/2009
--	-------------------	--------------------

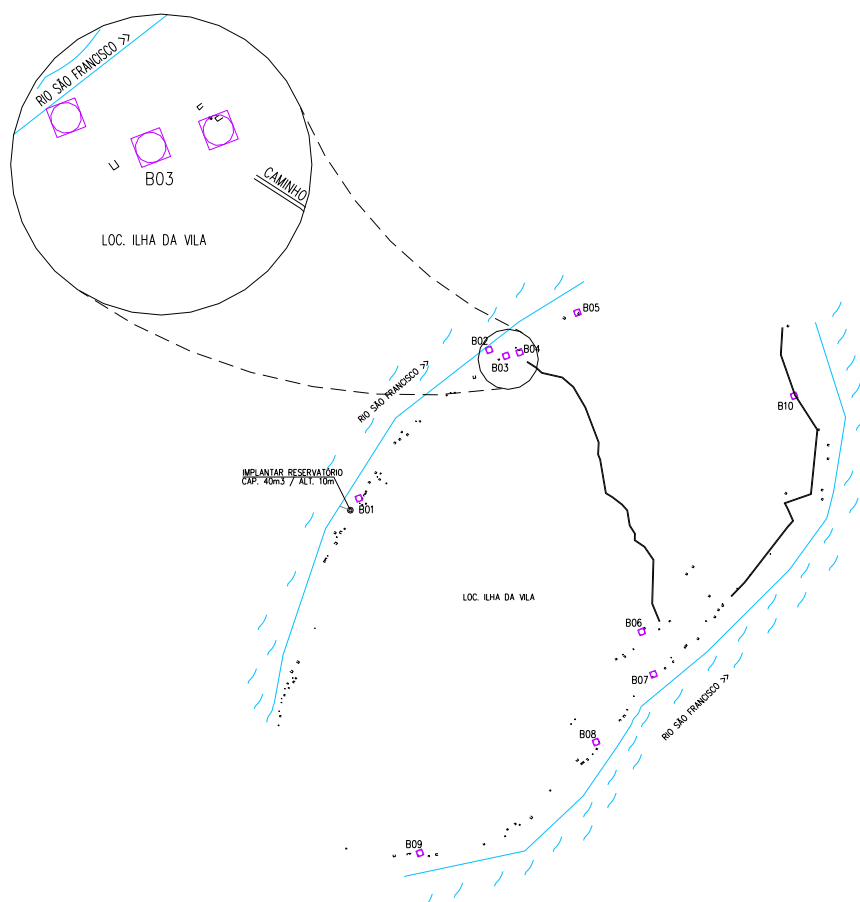
## MONOGRAFIA DO MARCO B3 (LOC. ILHA DA VILA)

RESP. TÉCNICO	PROJETO SISTEMA DE ABASTECIMENTO DE ÁGUA			
	IMÓVEL/MUNICÍPIO OROCÓ - PE		POLIGONAL PLANIMETRIA	MARCO/ESTAÇÃO B3= LOC. ILHA DA VILA
CÓDIGO GEOMENSOR	LOCALIDADE ILHA DA VILA	DATA 01/11/2009	COTA 100,17	DATUM SAD - 69
E= <b>433.506,79</b>	N= <b>9.045.470,23</b>	MC= <b>39° WGr</b>	Lat= <b>08°38'05.17"S</b>	Long= <b>39°36'15.66"W</b>

### DESCRIÇÃO DO ITINERÁRIO DA ESTAÇÃO

O **marco B3** localiza-se a aproximadamente 90m SE do marco B2, na localidade ILHA DA VILA no município de Orocó-PE.

### ESBOÇO



	LOCAL OROCÓ-PE	DATA 01/11/2009
--	-------------------	--------------------

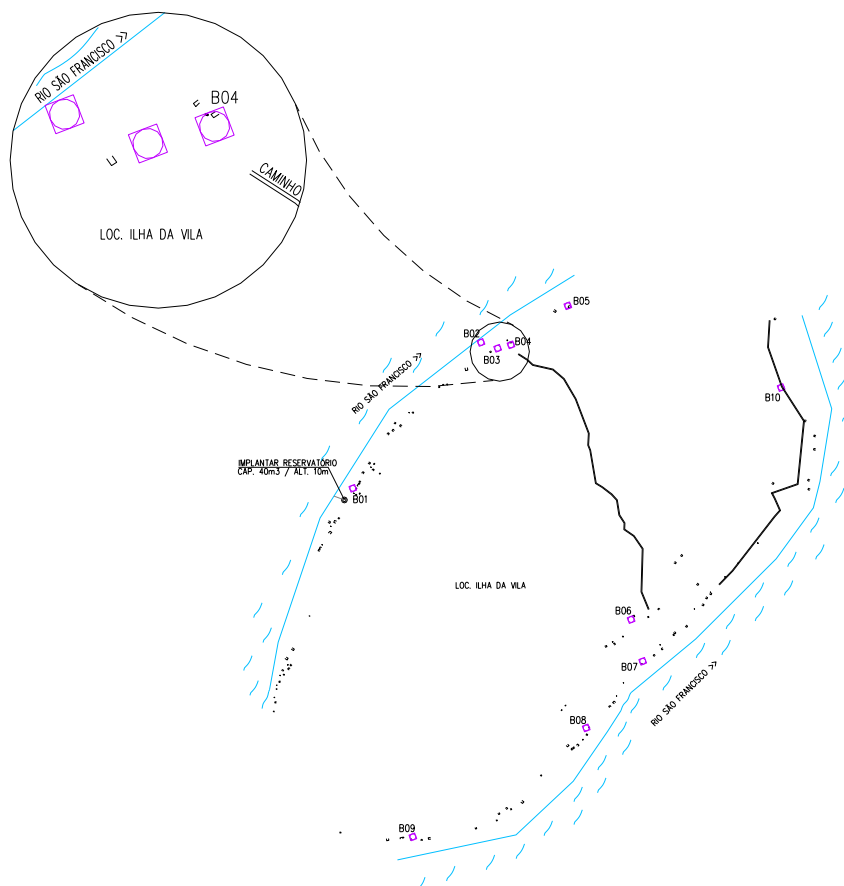
## MONOGRAFIA DO MARCO B4 (LOC. ILHA DA VILA)

RESP. TÉCNICO	PROJETO SISTEMA DE ABASTECIMENTO DE ÁGUA			
	IMÓVEL/MUNICÍPIO OROCÓ - PE		POLIGONAL PLANIMETRIA	MARCO/ESTAÇÃO B4= LOC. ILHA DA VILA
CÓDIGO GEOMENSOR	LOCALIDADE ILHA DA VILA	DATA 01/11/2009	COTA 100,10	DATUM SAD - 69
E= <b>433.574,56</b>	N= <b>9.045.462,46</b>	MC= <b>39° WGr</b>	Lat= <b>08°38'05.43"S</b>	Long= <b>39°36'13.44"W</b>

### DESCRIÇÃO DO ITINERÁRIO DA ESTAÇÃO

O **marco B4** localiza-se a aproximadamente 70m NE do marco B3, na localidade ILHA DA VILA no município de Orocó-PE.

### ESBOÇO



	LOCAL OROCÓ-PE	DATA 01/11/2009
--	-------------------	--------------------

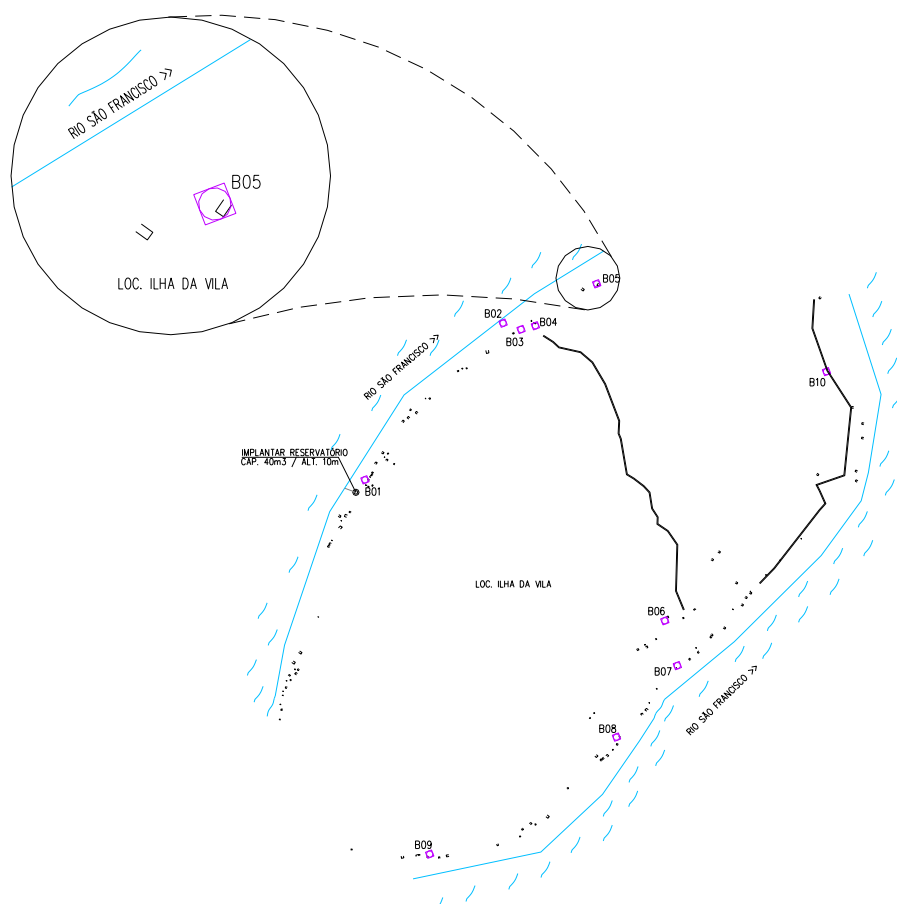
## MONOGRAFIA DO MARCO B5 (LOC. ILHA DA VILA)

RESP. TÉCNICO	PROJETO SISTEMA DE ABASTECIMENTO DE ÁGUA			
	IMÓVEL/MUNICÍPIO OROCÓ - PE		POLIGONAL PLANIMETRIA	MARCO/ESTAÇÃO B5= LOC. ILHA DA VILA
CÓDIGO GEOMENSOR	LOCALIDADE ILHA DA VILA	DATA 01/11/2009	COTA 99,60	DATUM SAD - 69
E= <b>433.907,15</b>	N= <b>9.045.542,89</b>	MC= <b>39° WGr</b>	Lat= <b>08°38'02.83"S</b>	Long= <b>39°36'02.56"W</b>

### DESCRIÇÃO DO ITINERÁRIO DA ESTAÇÃO

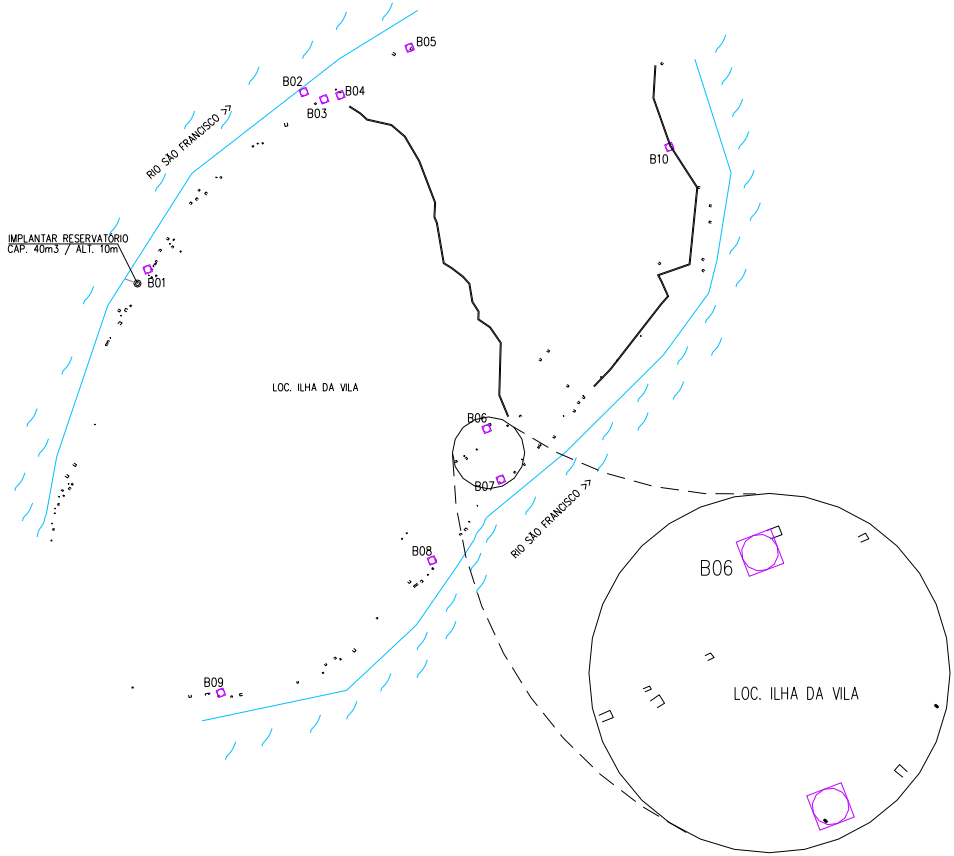
O **marco B5** localiza-se a aproximadamente 340m NE do marco B4, na localidade ILHA DA VILA no município de Orocó-PE.

### ESBOÇO



	LOCAL OROCÓ-PE	DATA 01/11/2009
--	-------------------	--------------------

**MONOGRAFIA DO MARCO B6 (LOC. ILHA DA VILA)**

RESP. TÉCNICO	PROJETO SISTEMA DE ABASTECIMENTO DE ÁGUA			
	IMÓVEL/MUNICÍPIO OROCÓ - PE		POLIGONAL PLANIMETRIA	MARCO/ESTAÇÃO B6= LOC. ILHA DA VILA
CÓDIGO GEOMENSOR	LOCALIDADE ILHA DA VILA	DATA 01/11/2009	COTA 98,85	DATUM SAD - 69
E= <b>433.642,58</b>	N= <b>9.043.97,67</b>	MC= <b>39° WGr</b>	Lat= <b>08°38'53.85"S</b>	Long= <b>39°36'11.29"W</b>
<b>DESCRIÇÃO DO ITINERÁRIO DA ESTAÇÃO</b>				
<p>Partindo do marco B4 seguindo por uma vereda com aproximadamente 1550m de comprimento, chegando até o final, à direita próximo a uma edificação encontra-se o <b>marco B6</b>, na localidade ILHA DA VILA no município de Orocó-PE.</p>				
<b>ESBOÇO</b>				
				
			LOCAL <b>OROCÓ-PE</b>	DATA <b>01/11/2009</b>

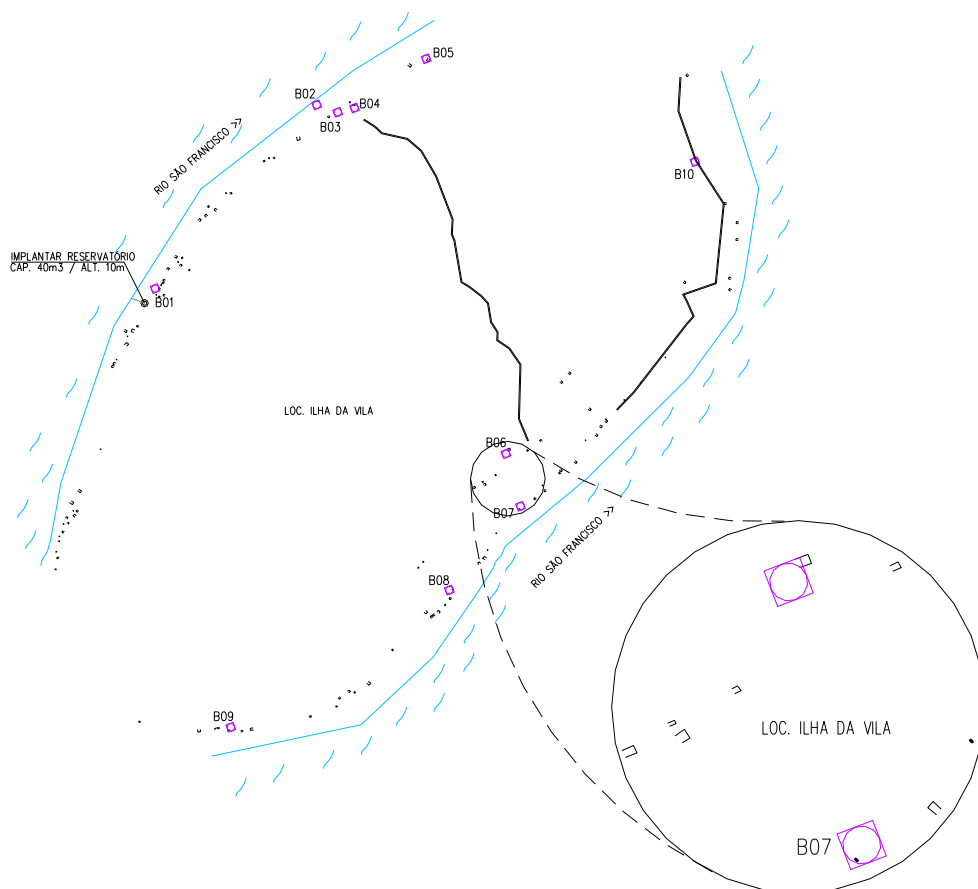
## MONOGRAFIA DO MARCO B7 (LOC. ILHA DA VILA)

RESP. TÉCNICO	PROJETO SISTEMA DE ABASTECIMENTO DE ÁGUA			
	IMÓVEL/MUNICÍPIO OROCÓ - PE		POLIGONAL PLANIMETRIA	MARCO/ESTAÇÃO B7= LOC. ILHA DA VILA
CÓDIGO GEOMENSOR	LOCALIDADE ILHA DA VILA	DATA 01/11/2009	COTA 101,92	DATUM SAD - 69
E= <b>433.622,01</b>	N= <b>9.043.761,30</b>	MC= <b>39° WGr</b>	Lat= <b>08°39'00.82"S</b>	Long= <b>39°36'11.98"W</b>

### DESCRIÇÃO DO ITINERÁRIO DA ESTAÇÃO

O **marco B7** localiza-se a aproximadamente 220m SE do marco B6, na localidade ILHA DA VILA no município de Orocó-PE.

### ESBOÇO



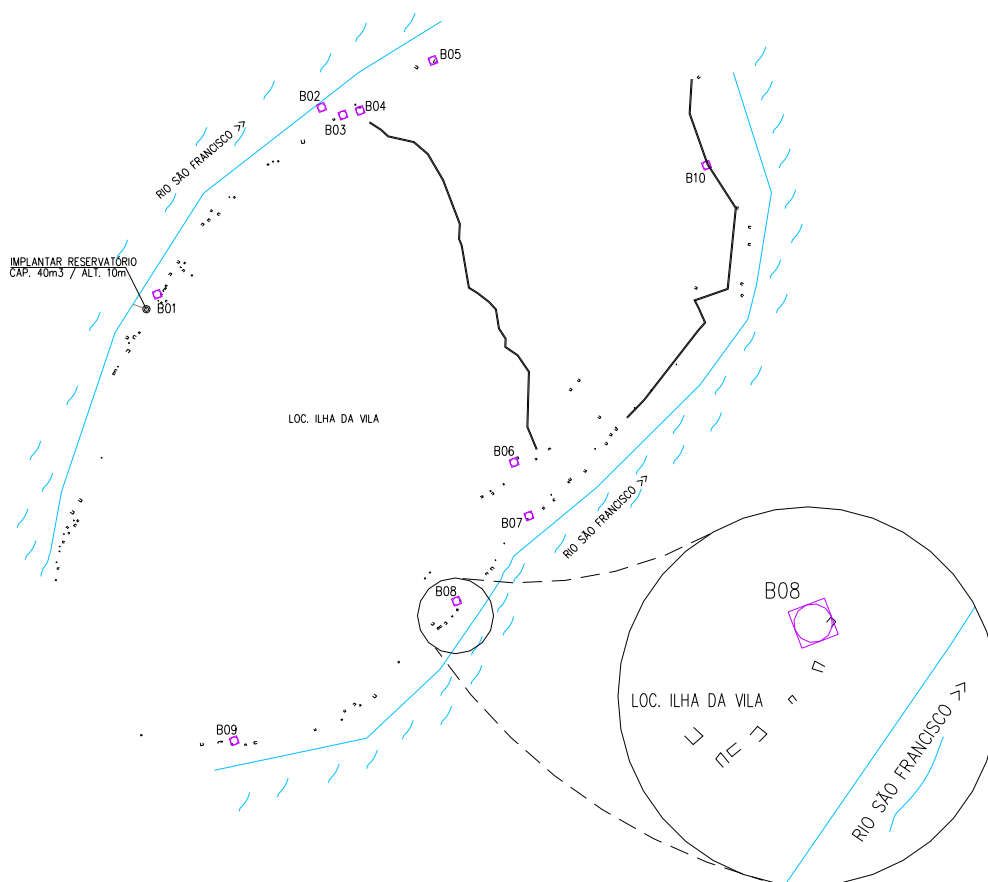
	LOCAL <b>OROCÓ-PE</b>	DATA <b>01/11/2009</b>
--	--------------------------	---------------------------

**MONOGRAFIA DO MARCO B8 (LOC. ILHA DA VILA)**

RESP. TÉCNICO	PROJETO SISTEMA DE ABASTECIMENTO DE ÁGUA			
	IMÓVEL/MUNICÍPIO OROCÓ - PE		POLIGONAL PLANIMETRIA	MARCO/ESTAÇÃO B8= LOC. ILHA DA VILA
CÓDIGO GEOMENSOR	LOCALIDADE ILHA DA VILA	DATA 01/11/2009	COTA 101,16	DATUM SAD - 69
E= <b>433.242,37</b>	N= <b>9.043.552,58</b>	MC= <b>39° WGr</b>	Lat= <b>08°39'07.60"S</b>	Long= <b>39°36'24.41"W</b>

**DESCRIÇÃO DO ITINERÁRIO DA ESTAÇÃO**

O marco **B8** localiza-se a aproximadamente 430m SW do marco B7, na localidade ILHA DA VILA no município de Orocó-PE.

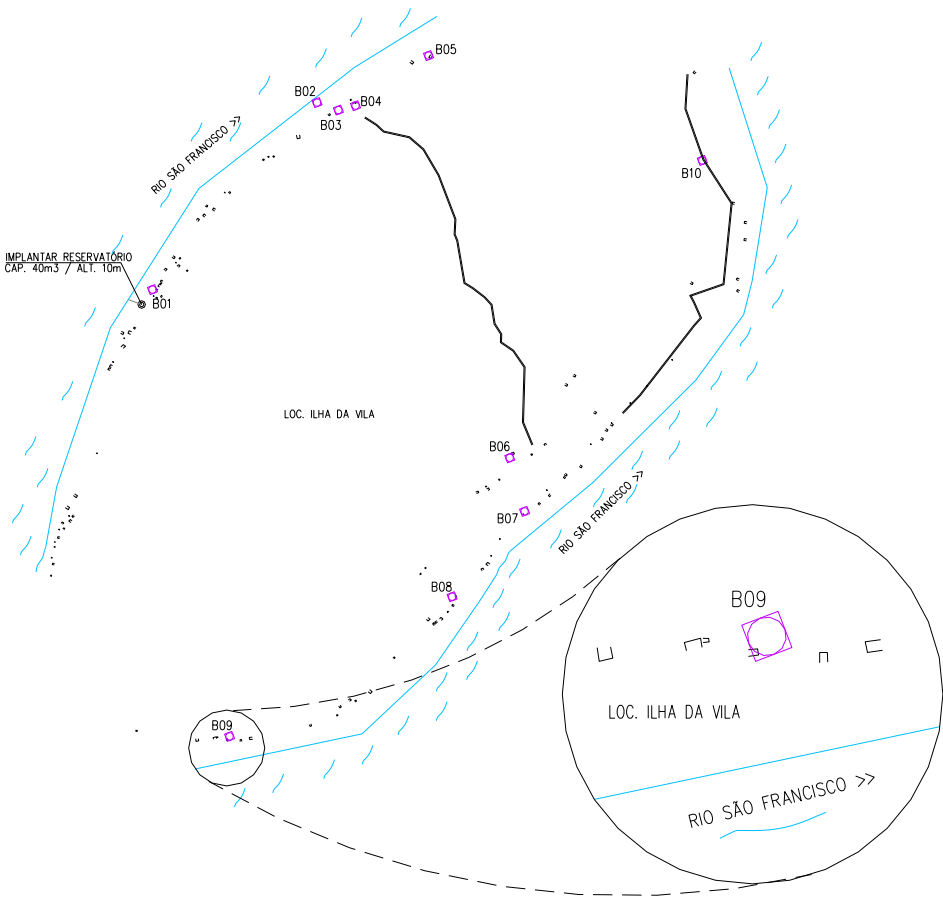
**ESBOÇO**

LOCAL  
OROCÓ-PE

DATA  
01/11/2009



**MONOGRAFIA DO MARCO B9 (LOC. ILHA DA VILA)**

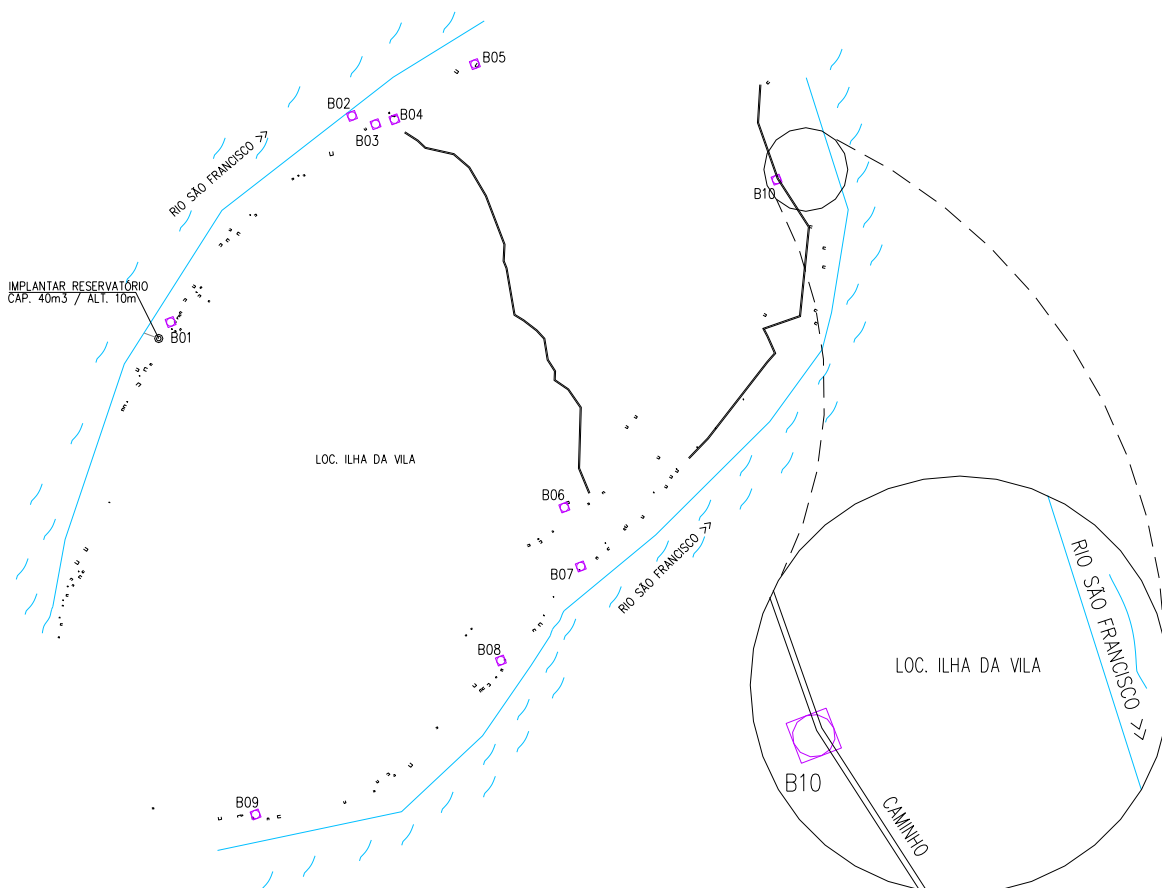
RESP. TÉCNICO	PROJETO SISTEMA DE ABASTECIMENTO DE ÁGUA			
	IMÓVEL/MUNICÍPIO OROCÓ - PE		POLIGONAL PLANIMETRIA	MARCO/ESTAÇÃO B9= LOC. ILHA DA VILA
CÓDIGO GEOMENSOR	LOCALIDADE ILHA DA VILA	DATA 01/11/2009	COTA 102,50	DATUM SAD - 69
E= <b>432.246,45</b>	N= <b>9.043.354,47</b>	MC= <b>39° WGr</b>	Lat= <b>08°39'14.00"S</b>	Long= <b>39°36'57.01"W</b>
<b>DESCRIÇÃO DO ITINERÁRIO DA ESTAÇÃO</b>				
O <b>marco B9</b> localiza-se a aproximadamente 1110m SW do marco B8, na localidade ILHA DA VILA no município de Orocó-PE.				
<b>ESBOÇO</b>				
				
LOCAL <b>OROCÓ-PE</b>			DATA <b>01/11/2009</b>	

**MONOGRAFIA DO MARCO B10 (LOC. ILHA DA VILA)**

RESP. TÉCNICO	PROJETO SISTEMA DE ABASTECIMENTO DE ÁGUA			
	IMÓVEL/MUNICÍPIO OROCÓ - PE		POLIGONAL PLANIMETRIA	MARCO/ESTAÇÃO B10= LOC. ILHA DA VILA
CÓDIGO GEOMENSOR	LOCALIDADE ILHA DA VILA	DATA 01/11/2009	COTA 99,61	DATUM SAD - 69
E= <b>434.748,87</b>	N= <b>9.044.785,67</b>	MC= <b>39° WGr</b>	Lat= <b>08°38'27.53"S</b>	Long= <b>39°35'35.05"W</b>

**DESCRIÇÃO DO ITINERÁRIO DA ESTAÇÃO**

O **marco B10** localiza-se na margem de uma vereda a aproximadamente 1720m ao norte do marco B7, na localidade ILHA DA VILA no município de Orocó-PE.

**ESBOÇO**

LOCAL  
**OROCÓ-PE**

DATA  
**01/11/2009**